


DALOVICE

ÚZEMNÍ PLÁN

ETAPA : NÁVRH

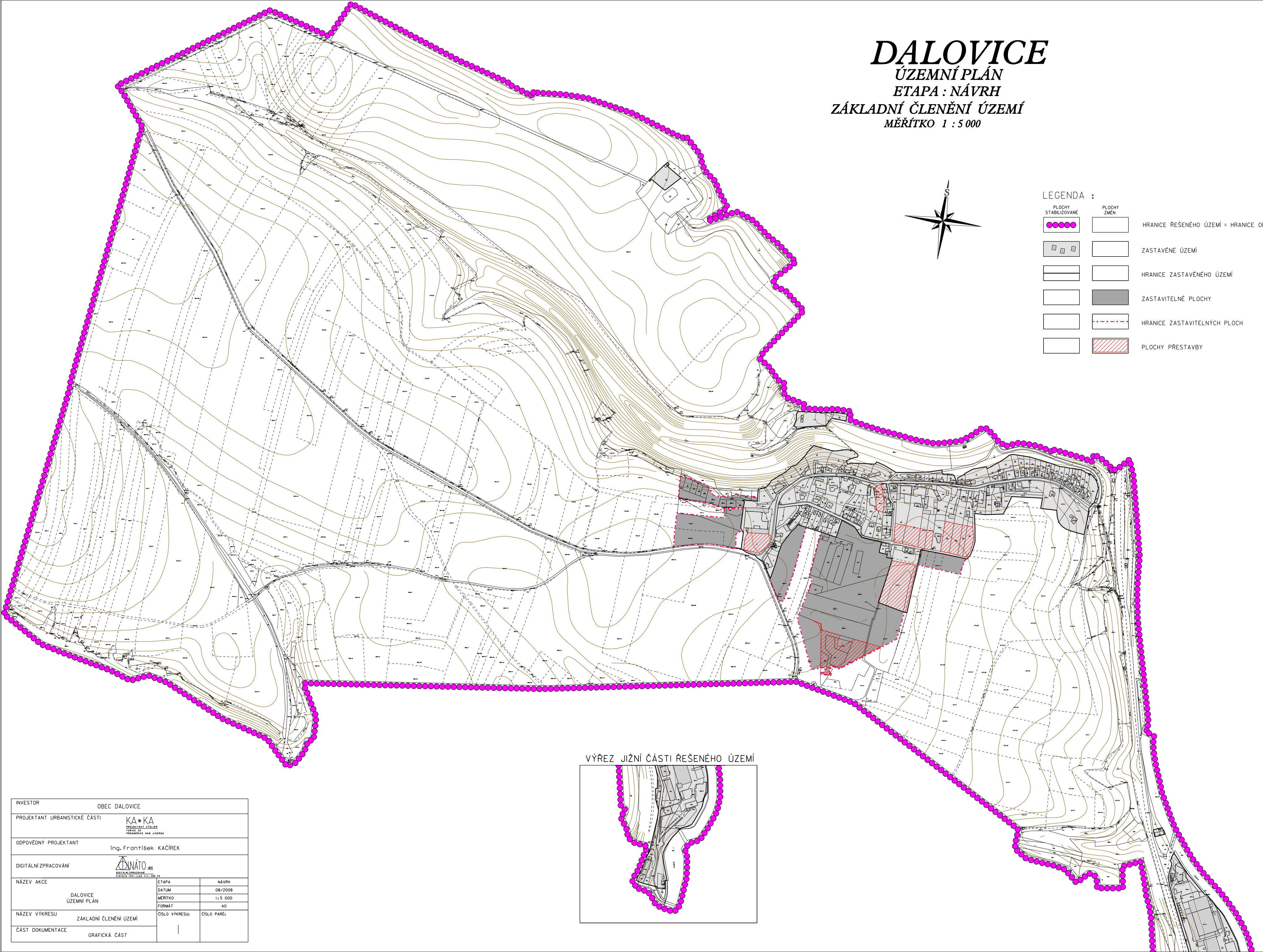
ZÁKLADNÍ ČLENĚNÍ ÚZEMÍ

MĚŘÍTKO 1 : 5 000

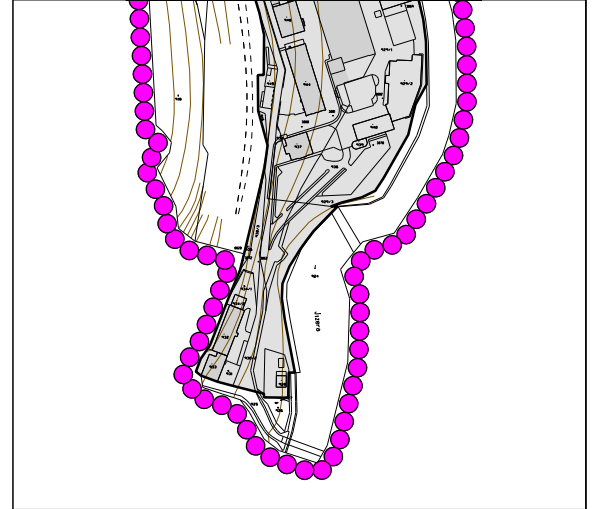


LEGENDA :

PLOCHY STABILIZOVANÉ	PLOCHY ZMĚN	
		HRANICE ŘEŠENÉHO ÚZEMÍ = HRANICE OBCE
		ZASTAVĚNÉ ÚZEMÍ
		HRANICE ZASTAVĚNÉHO ÚZEMÍ
		ZASTAVITELNÉ PLOCHY
		HRANICE ZASTAVITELNÝCH PLOCH
		PLOCHY PŘESTAVBY



VÝŘEZ JIŽNÍ ČÁSTI ŘEŠENÉHO ÚZEMÍ



INVESTOR	OBEC DALOVICE		
PROJEKTANT URBANISTICKÉ ČÁSTI			
ODPOVĚDNÝ PROJEKTANT	Ing. František KACÍREK		
DIGITÁLNÍ ZPRACOVÁNÍ			
NÁZEV AKCE	ETAPA	NÁVRH	
	DATUM	08/2008	
	MĚŘÍTKO	1:5 000	
NÁZEV VÝKRESU	FORMÁT	A0	
	ZÁKLADNÍ ČLENĚNÍ ÚZEMÍ	ČÍSLO VÝKRESU	ČÍSLO PÁRE:
ČÁST DOKUMENTACE	GRAFICKÁ ČÁST	I	