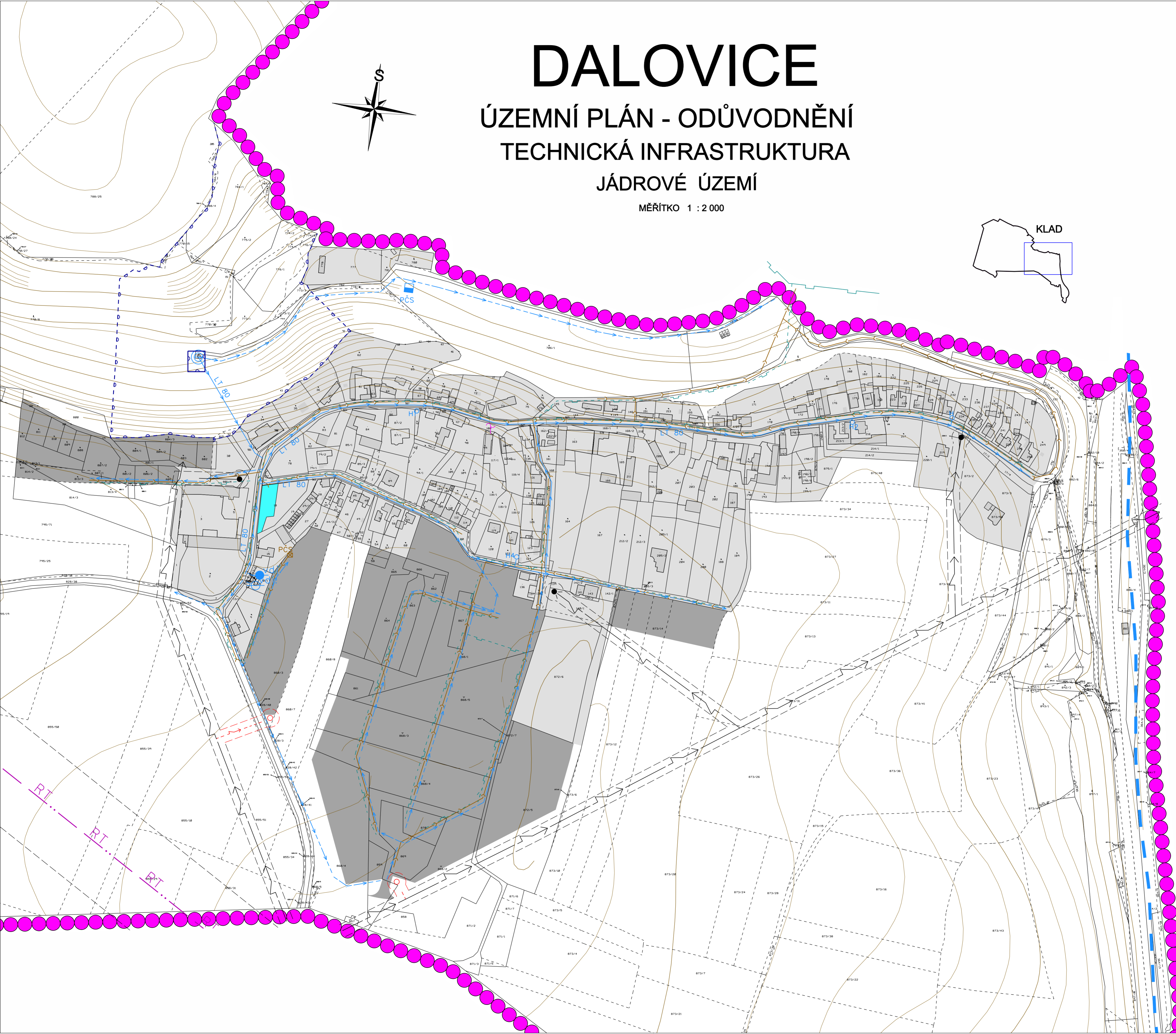
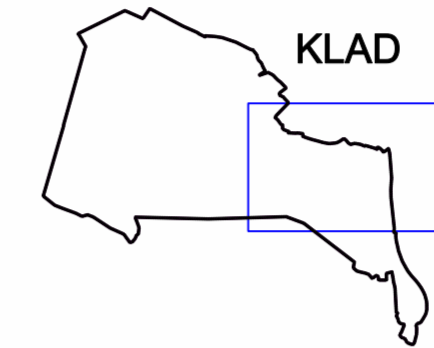



DALOVICE

ÚZEMNÍ PLÁN - ODŮVODNĚNÍ TECHNICKÁ INFRASTRUKTURA JÁDROVÉ ÚZEMÍ

MĚŘÍTKO 1 : 2 000



LEGENDA :

		HRANICE ŘEŠENÉHO ÚZEMÍ = HRANICE OBCE
		ZASTAVĚNÉ ÚZEMÍ
		ZASTAVITELNÉ PLOCHY
		VODNÍ TOKY A PLOCHY
		HRANICE ZÁPLAVOVÉHO ÚZEMÍ
		OP VODNÍHO ZDROJE 1.STUPNĚ
		OP VODNÍHO ZDROJE 2.STUPNĚ
		OCHRANNÁ A BEZPEČNOSTNÍ PÁSMO

ELEKTRICKÁ ENERGIE

		VRCHNÍ ZÁVĚSNÝ KABEL ELEKTRICKÉ ENERGIE 22 kV
		TRAFOSTANICE

ZASOBOVÁNÍ VODOU

		VODOVODNÍ ŘAD
		VODOJEM
		ČERPAČÍ STANICE
		VODNÍ ZDROJE - STUDNA
		HYDRANT

KANALIZACE

		PŘEČERPÁVACÍ STANICE
		SPLAŠKOVÁ KANALIZACE

PLYN

		PLYNOVOD STL
--	--	--------------

SPOJE

		VEŘEJNÁ TELEFONNÍ STANICE
--	--	---------------------------

RADIOKOMUNIKACE

		RADIORELEOVÁ TRÁŤ
--	--	-------------------

ZÁZNAM O ÚČINNOSTI ÚZEMNÍ PLÁN DALOVICE	
SPRÁVNÍ ORGÁN, KTERÝ ŮP VYDAL : ZASTUPITELSTVO OBCE DALOVICE	OPRÁVNĚNÁ ÚŘEDNÍ OSOBA POŘIZOVATELE : IRENA ŠULCOVÁ
ČÍSLO JEDNACÍ :	PODPIS :
DATUM VYDÁNÍ :	RAZÍTKO :
DATUM NABYTÍ ÚČINNOSTI :	
INVESTOR OBEC DALOVICE	PROJEKTANT OBEC DALOVICE
PROJEKTANT URBANISTICKÉ ČÁSTI KA*KA PROJEKTOVÝ ATÉLIER PRAHA 10 PRAHA 10, ŽITNÁ 100	ODPOVĚDNÝ PROJEKTANT Ing. František KAČÍREK
DIGITÁLNÍ ZPRACOVÁNÍ DINÁTO DIGITÁLNÍ ZPRACOVÁNÍ PRAHA 10, ŽITNÁ 100, 100 10	
NÁZEV AKCE DALOVICE ÚZEMNÍ PLÁN	DATUM 11/2011
NÁZEV VÝKRESU TECHNICKÁ INFRASTRUKTURA	MĚŘÍTKO 1 : 2 000
ČÁST DOKUMENTACE ODŮVODNĚNÍ - GRAFICKÁ ČÁST	FORMÁT A0
	ČÍSLO VÝKRESU 11
	ČÍSLO PARÉ